











TINGMÄRGID

M 1:500

	Projekteeritud 0,4kV liitumiskilp
	Projekteeritud 0,4kV maakaabel 450N torus
	Planeeritav kanalisatsioonitrass
	Planeeritav veetrass
	Planeeritav gaasitrass
	Planeeritav kaugkütetrass
	Planeeritav sidetrass
	Planeeritav sademevee kanalisatsioonitrass
	Kasutusõigusega koostatud maa-ala
	Kinnistupiir

Kasutusõigusega koostatud maa-ala asendiplaan Tartu linn
 Aleksandri tänav T33
 KOOSTAS: Krista Ahman

Lina tn 2
79508:044:0007

Aleksandri tn 32 // Lina tn 4 // 6 // 8 // 11
79508:045:0004

Lina tänav T1
79508:047:0035

Kasutusõiguse ala suurus on 38m²

Aleksandri tn 36
79508:048:0009

Aleksandri tn 37
79508:047:0038

Aleksandri tänav T33
79508:044:0022

Lina tn 5
79508:047:0004

Aleksandri tn 39
79508:047:0030

Aleksandri tn 41 // 43
79508:047:0034

- ① X:6473425; Y:660042
- ② X:6473425; Y:660045
- ③ X:6473416; Y:660054
- ④ X:6473413; Y:660053

